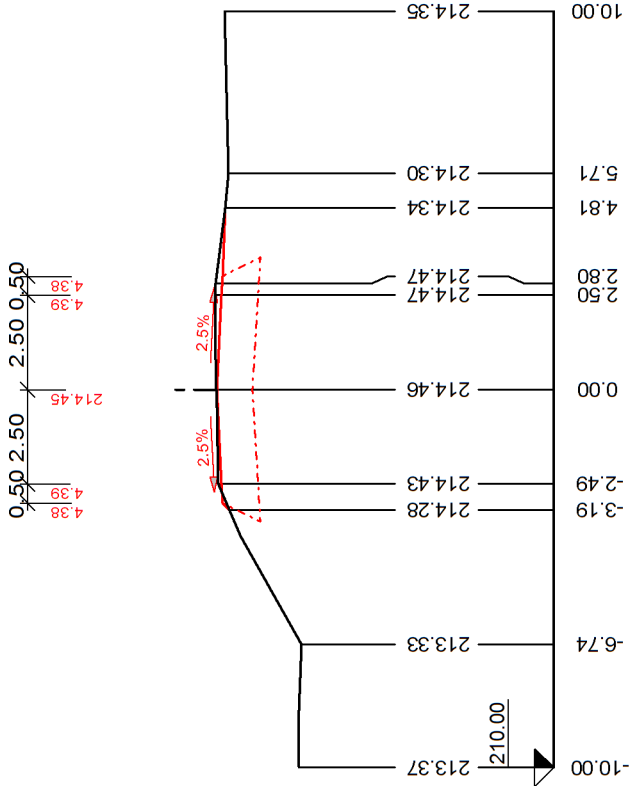
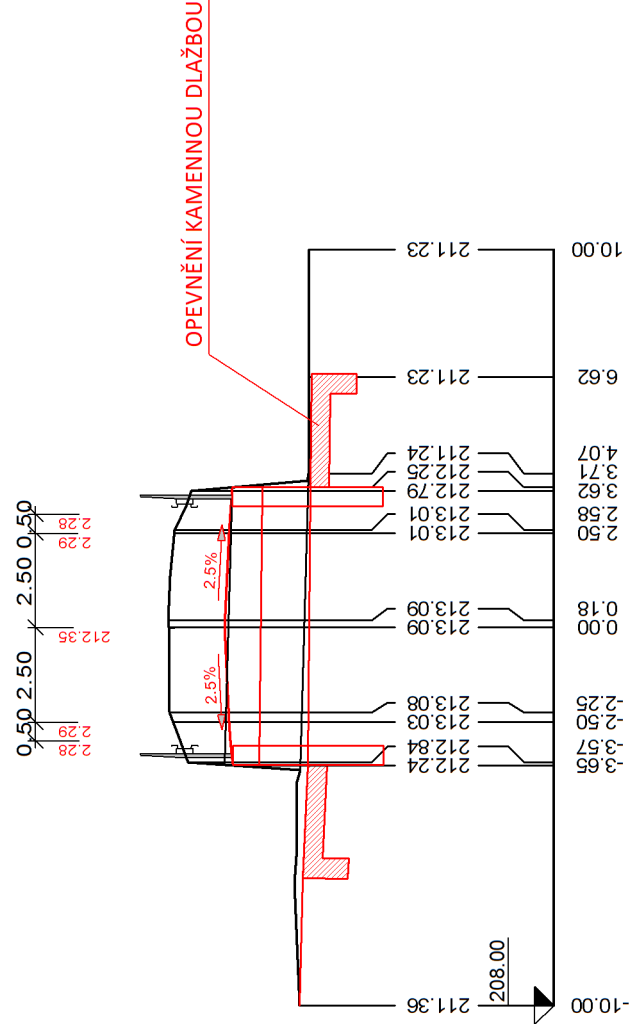


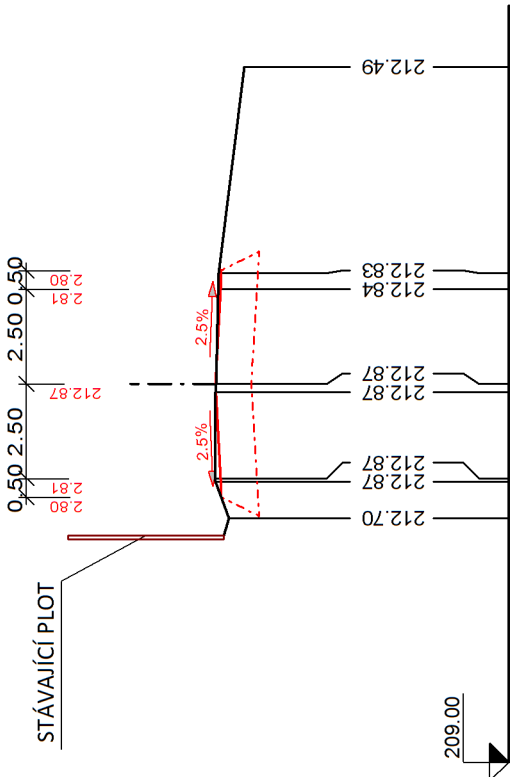
PF 1 - KM 0.01432



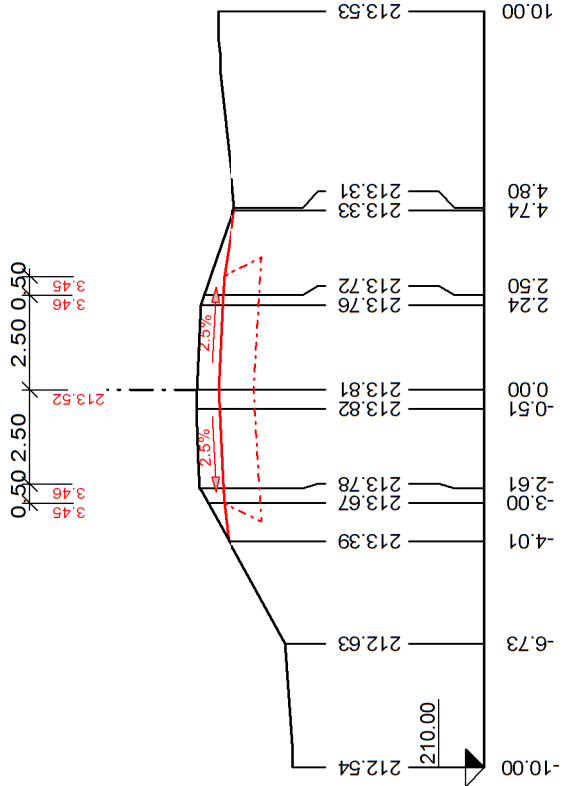
PF 4 - KM 0.08784



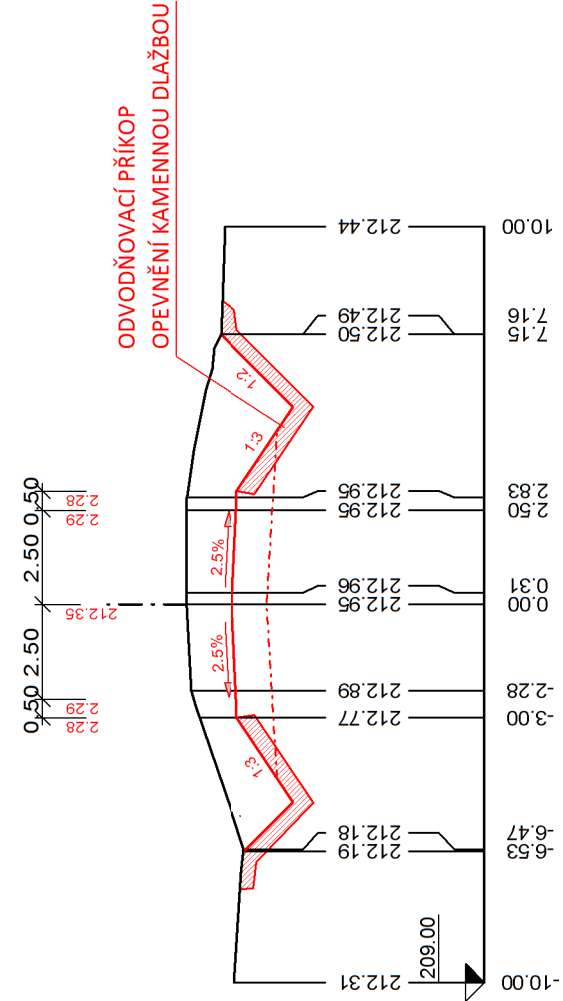
PF 7 - KM 0.16792



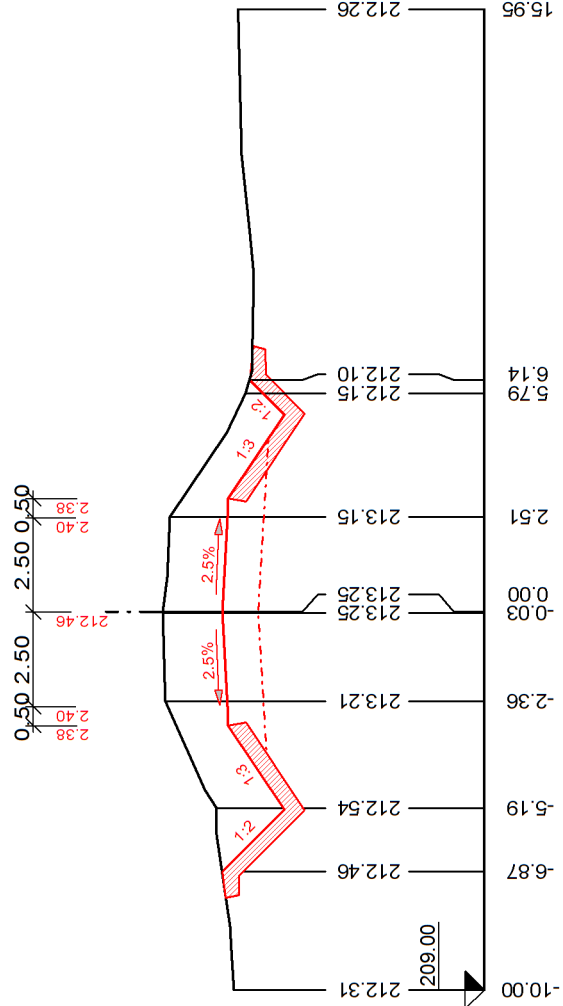
PF 2 - KM 0.03689



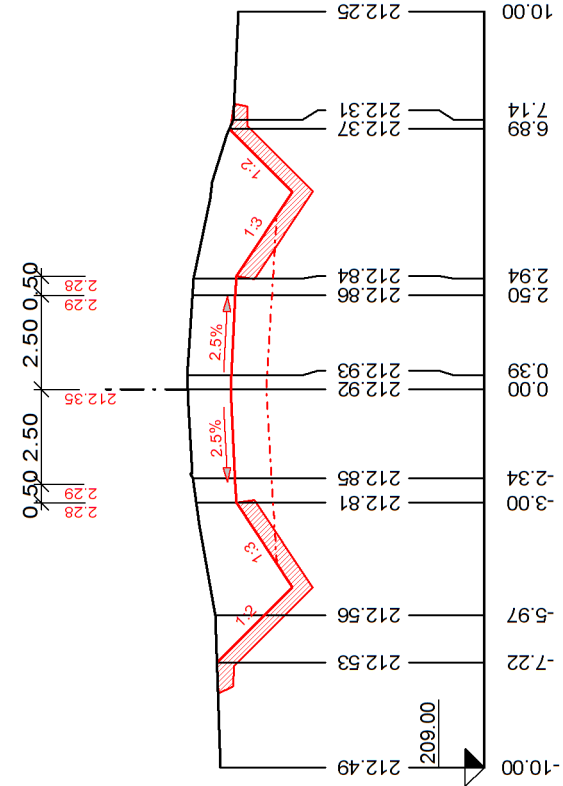
PF 5 - KM 0.10829



PF 3 - KM 0.07132



PF 6 - KM 0.12664



POZNÁMKA:

ZÁKRES VEDENÍ INŽENÝRSKÝCH SÍTÍ JE INFORMATIVNÍ. PŘED ZAHÁJENÍM STAVEBNÍCH PRACÍ MUSÍ BÝT PROVEDENO JEJICH VYTÝČENÍ. DOKUMENTACI LZE UŽÍVAT POUZE VE SMYSLU PŘÍSLUŠNÉ SMLOUVY O DÍLO. VÝKRES, ČÍ JEHO ČÁST, MŮŽE BÝT KOPIROVÁN NEBO JINYM ZPŮSOBEM ROZŠÍŘOVÁN POUZE PO PŘEDCHOZÍM SOUHLASU AUTORA DOKUMENTACE. © ŠINDLAR s.r.o.

VEDOUcí PROJEKTU	VYPRACOVAL	KONTROLOVAL	AUTORIZACE	STAVBY VODNÍHO HOSPODÁŘSTVÍ A KRAJINNÉHO INŽENÝRSTVÍ ŠINDLAR s.r.o., Na Brně 372/2a, 500 06 Hradec Králové, IČO 260 03 236
Ing. Tomáš Konečný	Ing. Tomáš Konečný	Ing. Vladimír Zevl	Ing. Miloslav Šindlar	FORMÁT 3 x A4
KRAJ:	Královéhradecký	STAVEBNÍ ÚŘAD:	Chlumec n. C./Hradec Králové	DATUM únor 2018
KATASTRÁLNÍ ÚZEMÍ:	Chlumec nad Cidlinou, Olešnice nad Cidlinou	STUPEŇ	DUR	ČÍSLO ZAKÁZKY 20170018
INVESTOR:	Město Havlíčkův Brod, Havlíčkovo náměstí 57, 580 61 Havlíčkův Brod	SOURADNÝ / VÝŠKOVÝ SYSTÉM	Bpv	INTERVAL VRSTEVNIC
Chlumec nad Cidlinou - soubor PBPO Lučice Povodňový průleh v silnici Lučice - Olešnice				ČÍSLO KOPIE 1 : 200/100
SOUBOR OPATŘENÍ 1 - LUČICE SO 1.3b - INUNDAČNÍ PRŮLEH V MÍSTNÍ KOMUNIKACI OLEŠNICE - LUČICE Příčné řezu průlehu v komunikaci				Č. VÝKRESU D.2.